

# Le Crêt de la Vigoureuse

Lajoux



Consultez ce circuit sur  
votre ordinateur ou votre mobile

[www.cirkwi.com/circuit/40690](http://www.cirkwi.com/circuit/40690)



Située sur les « Hautes Montagnes » qui s'élèvent sur la rive droite de la Valserine, en face du col de la Faucille, la commune de Lajoux a longtemps été constituée de chalets épars et de petites granges disséminées au gré des pâturages ou à proximité de quelques arpentés de terres labourées. Les habitants tiraient leurs revenus de la fabrication des fromages. Ce circuit vous conduit de forêts en pâturages et vous fait découvrir ces chalets d'estive.

1 - Lajoux : 1 170 m

Départ au Point Information. Suivre le GR 9B qui traverse le village par la route principale. Laisser à droite la D436 vers Mijoux et monter tout droit une petite route revêtue puis empierrée pour atteindre

2 - Trécombe - 1 200 m (1,5 km - 25 min.)

Après la maison de Trécombe, suivre à gauche le GR 9 jusqu'à la « Pièce du Châtelain ». Le GR poursuit sa montée sur un chemin d'exploitation forestière, à travers le bois de la Châtelaine et rejoint la « route du Fort ». Cette route stratégique fut construite en 1884 et devait conduire à un poste d'artillerie de surveillance du Col de la Faucille. Suivre celle-ci à droite et descendre au « chalet de la Sermangindre ». Avant la barrière qui clôt le chemin, poursuivre à droite un sentier enherbé, parallèle à la route forestière du Massacre.

La forêt du Massacre a été le théâtre d'une bataille sanglante en 1535 où ont été décimés les mercenaires à la solde de François 1er venus défendre Genève, assiégée par les Savoyards. De ces événements, la tradition orale a conservé et transmis le nom de « Forêt du Massacre ».

3 - La Bolaise - 1 270 m (1,6 km - 45 min.)

Suivre le GR sur la droite de la route jusqu'au Les chalets d'estive ou les loges, comme la Burdine et la Balise abritaient, pendant l'été, les bergers et leurs troupeaux venus de Lajoux et du Pays de Gex. On y fabriquait des fromages de type gruyère de Comté et des fromages gris, aujourd'hui dénommés Bleu de Gex. De nos jours, les troupeaux de génisses ont progressivement remplacé les vaches laitières et l'on ne fromage plus dans les chalets.

4 - Chalet Vert - 1 272 m (1,4 km - 15 min.)

Prendre la route sur 300 mètres puis un chemin à gauche

5 - Balise d'Amont - 1 285 m (0,7 km - 10 min.)

Continuer à travers pâturage et prébois et arriver

6 - Sous la Vigoureuse - 1 280 m (1,5 km - 15 min.)

Quitter le chemin, prendre le sentier à droite

7 - Crêt de la Vigoureuse - 1 347 m (0,8 km - 30 min.)

Ce sommet offre une vue sur le secteur des Hautes-Combes au sud, sur la réserve naturelle de la Haute-Chaîne du Jura à l'est et sur une partie du massif alpin dans l'échancrure du Col de la Faucille, plein est.

Par le sentier au sud-est (balisage jaune), rejoindre le lieu dit « chez Gauthon ». Suivre à droite le chemin rural retrouvé qui dépasse l'ancienne fruitière de la Combe du Sou, aujourd'hui en ruine, puis descend progressivement à Lajoux, à travers pâtures. En regagnant le village, vous passez devant l'ancienne fruitière d'hiver de Lajoux où l'on a fabriqué le Bleu de Gex jusqu'en 1925.

1 - Lajoux - 1 170 m (2,3 km - 40 min.)

Office de Tourisme Haut Jura  
Saint Claude  
<http://www.saint-claude-haut-jura.com>

0384453424  
[contact@saint-claude-haut-jura.com](mailto:contact@saint-claude-haut-jura.com)


Trouver plus d'infos sur [www.cirkwi.com](http://www.cirkwi.com)  
Impression générée par Cirkwi


Style du circuit : **Montagne \ Randonnée**


Difficulté :  **3h 0m**  



Distance :  **9.6 km**  1334 m  357 m  
 1173 m  -359 m

**1**  18-20 Qua le Village  
39310 Lajoux | Altitude : 1173

**2**  22 Chemin de  
Trecombe 39310  
Lajoux | Altitude : 1201

**3**  Unnamed Road  
39310 Lajoux | Altitude : 1266

**4**  Unnamed Road  
39310 Lajoux | Altitude : 1273

**5**  La Balise d'Amont  
39310 Lajoux | Altitude : 1299

**6**  La Combe du Sous  
39310 Lajoux | Altitude : 1302

**7**  La Combe du Sous  
39310 Lajoux | Altitude : 1337